

**Projekt**

z dnia 27 sierpnia 2024 r.

Zatwierdzony przez .....

**UCHWAŁA NR V/35/2024  
RADY GMINY DRAWSKO**

z dnia 28 sierpnia 2024 r.

**w sprawie zaliczenia dróg do kategorii dróg gminnych oraz ustalenia ich przebiegu**

Na podstawie art. 18 ust. 2 pkt 15 ustawy z dnia 8 marca 1990 r. o samorządzie gminnym (Dz.U. z 2024 r., poz. 609 ze zm.), art. 7 ustawy z dnia 21 marca 1985 r. o drogach publicznych (Dz.U. z 2024 r., poz. 320 ) oraz Uchwały Nr 18 Zarządu Powiatu w Czarnkowie z dnia 12 czerwca 2024 r. w sprawie zaopiniowania propozycji zaliczenia dróg położonych na terenie Gminy Drawsko do kategorii dróg gminnych oraz ustalenia ich przebiegu - Rada Gminy w Drawsku uchwała, co następuje:

**§ 1.** Zalicza się do kategorii dróg gminnych niżej wymienione drogi stanowiące własność Gminy Drawsko:

- 1) droga w obrębie Pęckowo – ul. Konwaliowa oznaczona w ewidencji gruntów jako działka nr 310/50, załącznik nr 1 do uchwały,
- 2) droga w obrębie Pęckowo – ul. Liliowa oznaczona w ewidencji gruntów jako działki nr 310/50 załącznik nr 2 do uchwały,
- 3) droga w obrębie Pęckowo, ul. Różana oznaczona w ewidencji gruntów jako działka nr 310/50, załącznik nr 3 do uchwały,
- 4) droga w obrębie Pęckowo, ul. Słoneczna oznaczona w ewidencji gruntów jako działki nr 310/50, załącznik nr 4 do uchwały,
- 5) droga w obrębie Pęckowo – ul. Kwiatowa oznaczona w ewidencji gruntów jako działka nr 310/50, załącznik nr 5 do uchwały,
- 6) droga w obrębie Drawsko – ul. Nowa oznaczona w ewidencji gruntów jako działki nr 314, załącznik nr 6 do uchwały,
- 7) droga w obrębie Drawsko, ul. Mikołaja Kopernika w miejscowości Drawski Młyn oznaczona w ewidencji gruntów jako działka nr 1411 załącznik nr 7 do uchwały,
- 8) droga w obrębie Drawsko, - ul. Leśna w miejscowości Drawski Młyn oznaczona w ewidencji gruntów jako działka 1411 załącznik nr 8 do uchwały,
- 9) droga w obrębie Drawsko, - ul. Ogrodowa w miejscowości Drawski Młyn oznaczona w ewidencji gruntów jako działka 1411 załącznik nr 9 do uchwały,
- 10) droga w obrębie Drawsko, - ul. Słoneczna w miejscowości Drawski Młyn oznaczona w ewidencji gruntów jako działka 1411 załącznik nr 10 do uchwały,
- 11) droga w obrębie Drawsko, - ul. Kwiatowa w miejscowości Drawski Młyn oznaczona w ewidencji gruntów jako działka 1052 załącznik nr 11 do uchwały,
- 12) droga w obrębie Drawsko, - ul. Św. Jana Pawła II w miejscowości Drawski Młyn oznaczona w ewidencji gruntów jako działka 1050 załącznik nr 12 do uchwały,
- 13) droga w obrębie Drawsko, - ul. Tadeusza Zawadzkiego w miejscowości Drawski Młyn oznaczona w ewidencji gruntów jako działka 1037 załącznik nr 13 do uchwały,
- 14) droga w obrębie Drawsko, - ul. Ignacego Krasickiego w miejscowości Drawski Młyn oznaczona w ewidencji gruntów jako działka 1051 załącznik nr 14 do uchwały,

- 15) droga w obrębie Drawsko, - ul. Dworcowa w miejscowości Drawski Młyn oznaczona w ewidencji gruntów jako działka 794/2, 811/2 załącznik nr 15 do uchwały,
- 16) droga w obrębie Drawsko, - ul. Sosnowa w miejscowości Drawski Młyn oznaczona w ewidencji gruntów jako działka 737 załącznik nr 16 do uchwały,
- 17) droga w obrębie Drawsko, - ul. Notecka w miejscowości Drawski Młyn oznaczona w ewidencji gruntów jako działki 743/5, 743/11, 742/7, załącznik nr 17 do uchwały,
- 18) droga w obrębie Drawsko, - w miejscowości Drawski Młyn oznaczona w ewidencji gruntów jako działka 777 załącznik nr 18 do uchwały.

§ 2. Wykonanie uchwały powierza się Wójtowi Gminy Drawsko.

§ 3. Uchwała wchodzi w życie po upływie 14 dni od daty ogłoszenia w Dzienniku Urzędowym Województwa Wielkopolskiego.

Przewodniczący Rady Gminy  
Drawsko

**Ryszard Jabłonowski**

Szukaj...

Załącznik nr 1  
do uchwały nr V/35/2024  
Rady Gminy Drawsko  
z dnia 28.08.2024 r.



100m

PL-1992

ok N: 52°50'31" E: 16°05'49" X: 556880 Y: 304545

Map tiles © Geo-System; Map data © OpenStreetMap  
openstreetmap.org/copyright

Szukaj...

Załącznik nr 2  
do uchwały nr V/35/2024  
Rady Gminy Drawsko  
z dnia 28.08.2024 r.



100m  
N: 52°50'31" E: 16°05'49"


PL-1992  
X: 556880 Y: 304545

Map tiles © Geo-System; Map data © OpenStreetMap  
openstreetmap.org/copyright

Szukaj...

Załącznik nr 3  
do uchwały nr V/35/2024  
Rady Gminy Drawsko  
z dnia 28.08.2024 r.



ok  100m PL-1992  
 N: 52°50'31" E: 16°05'49" X: 556880 Y: 304545

Map tiles © Geo-System; Map data © OpenStreetMap  
openstreetmap.org/copyright


Szukaj...

Załącznik nr 4

do uchwały nr V/35/2024

Rady Gminy Drawsko

z dnia 28.08.2024 r.



PL-1992

ok N: 52°50'31" E: 16°05'51.2" X: 556879 Y: 304586

Map tiles © Geo-System; Map data © OpenStreetMap  
openstreetmap.org/copyright

Szukaj...

Załącznik nr 5  
do uchwały nr V/35/2024  
Rady Gminy Drawsko  
z dnia 28.08.2024 r.



100m  
ok N: 52°50'31" E: 16°05'49"

PL-1992  
X: 556880 Y: 304545


Map tiles © Geo-System; Map data © OpenStreetMap  
openstreetmap.org/copyright

Raport dla działki

Załącznik nr 6  
do uchwały nr V/35/2024  
Rady Gminy Drawsko  
z dnia 28.08.2024 r.

wszystkie warstwy



ok  200m  
N: 52°51'29.8" E: 16°03'01.2" X: 558821 Y: 301482

PL-1992

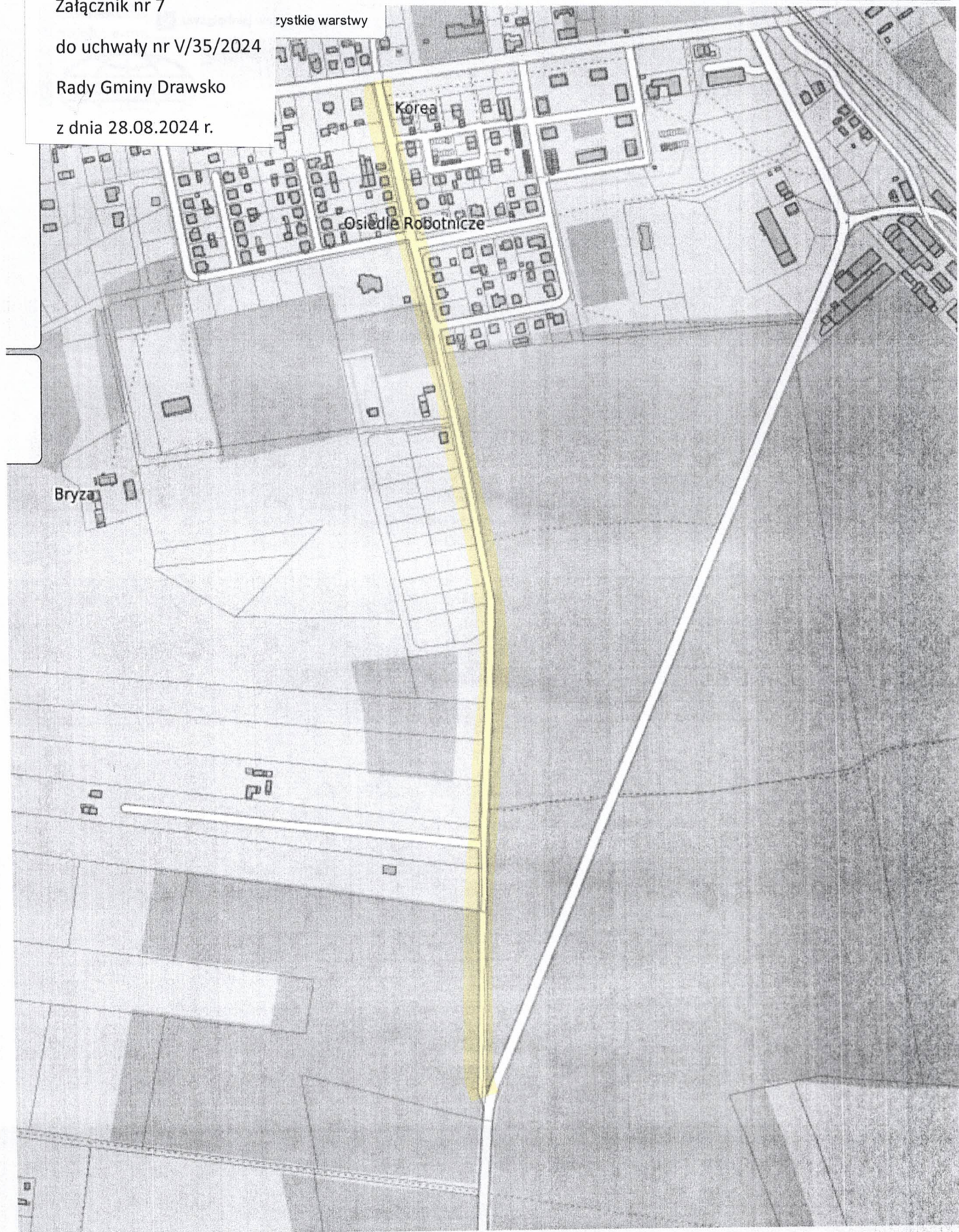
Map tiles © Geo-System. Map data © OpenStreetMap  
openstreetmap.org/copyright



Szukaj...

Załącznik nr 7  
do uchwały nr V/35/2024  
Rady Gminy Drawsko  
z dnia 28.08.2024 r.

zyskie warstwy



200m

PL-1992

ok

N: 52°51'46.4" E: 16°07'17.4" X: 559142 Y: 306292

Map tiles © Geo-System; Map data © OpenStreetMap  
openstreetmap.org/copyright

Załącznik nr 8

do uchwały nr V/35/2024

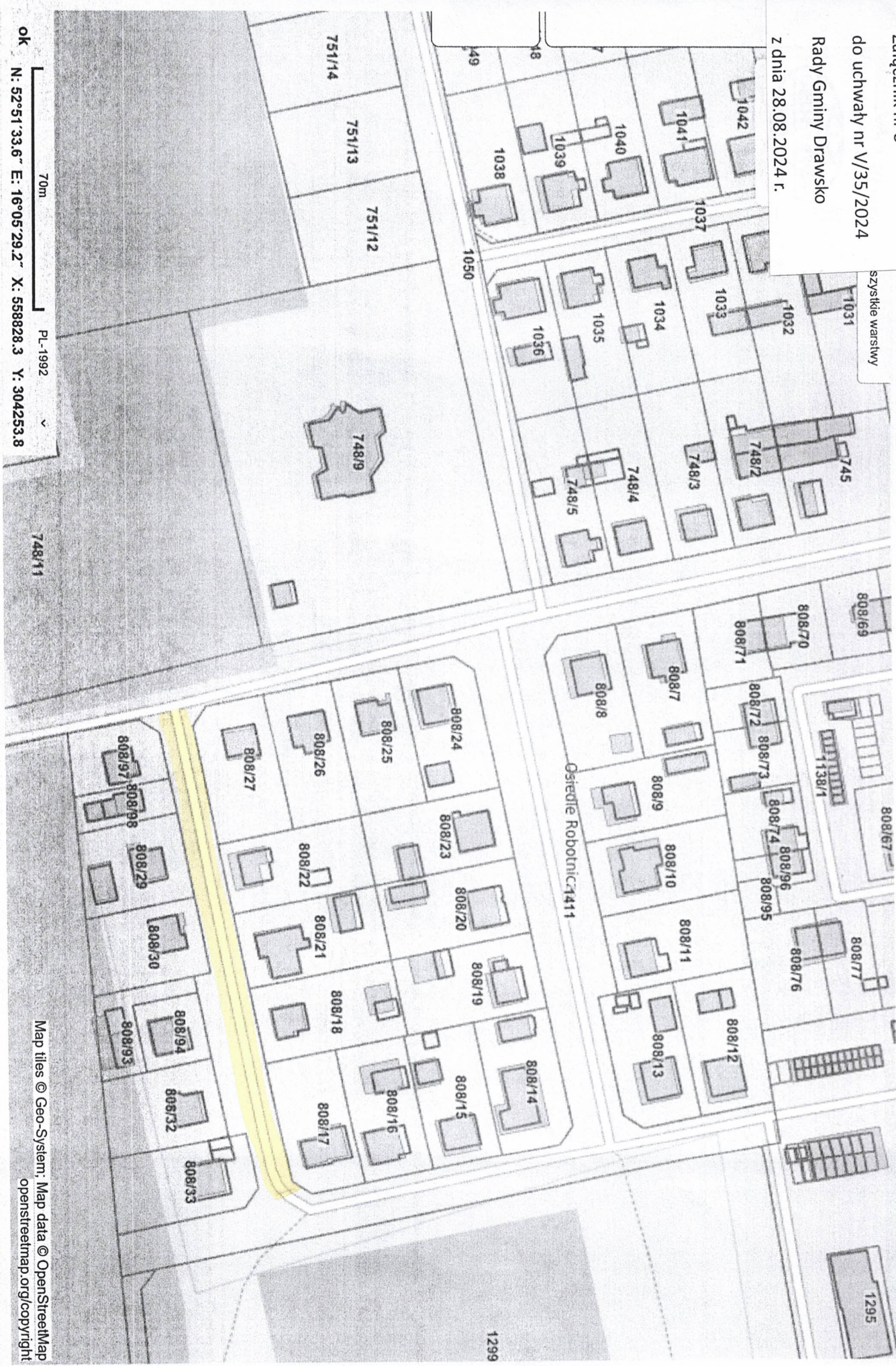
Rady Gminy Drawsko

z dnia 28.08.2024 r.

wszystkie warstwy

Raport dla działki

Szukaj...



ok N: 52°51'33.6" E: 16°05'29.2" X: 558828.3 Y: 304253.8

70m

PL-1992

748/11

Map tiles © Geo-System. Map data © OpenStreetMap  
openstreetmap.org/copyright

Załącznik nr 9

do uchwały nr V/35/2024

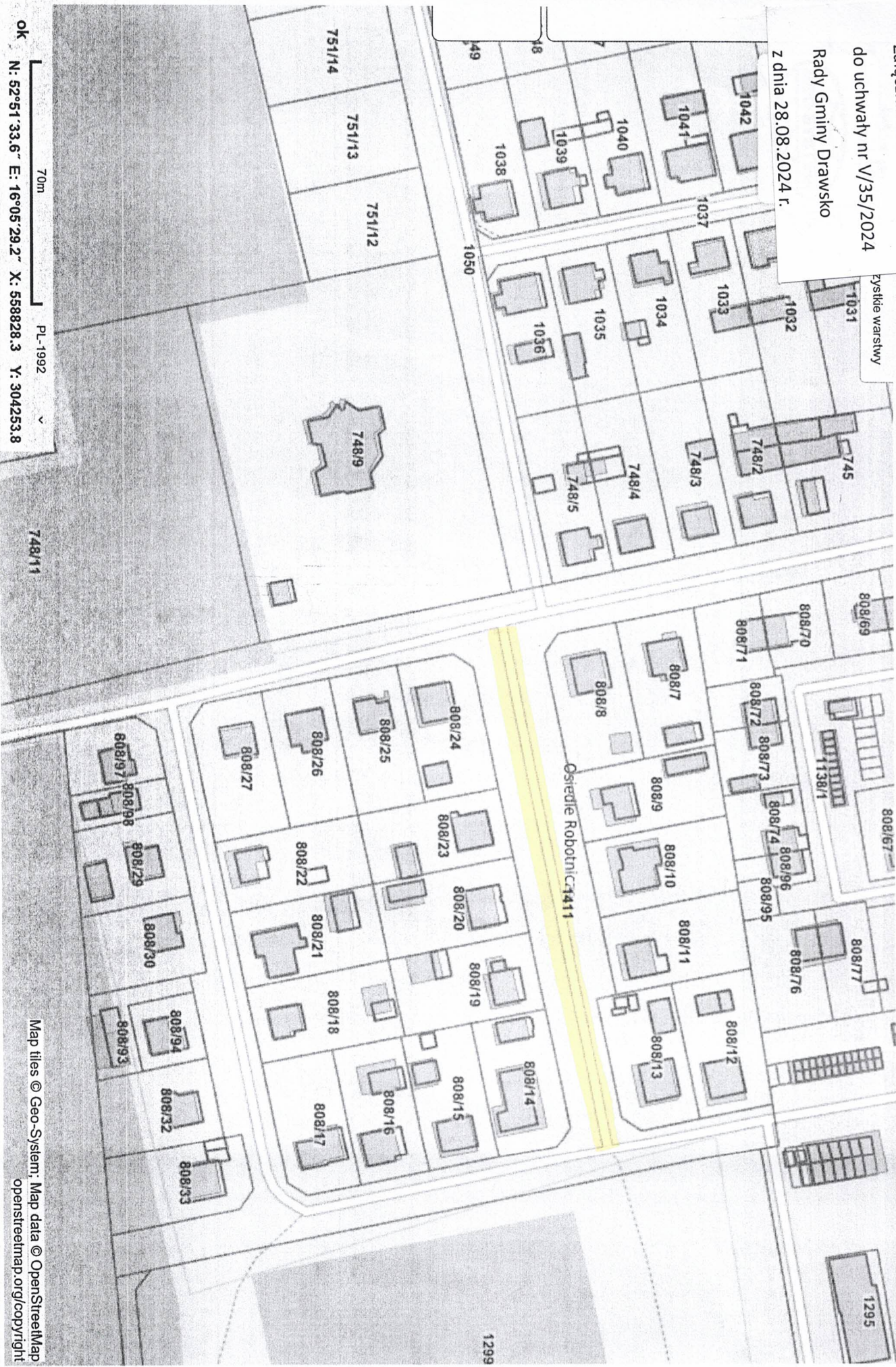
Rady Gminy Drawsko

z dnia 28.08.2024 r.

zyskie warstwy

Raport dla działki

Szukaj...



OK N: 52°51'33.6" E: 16°05'29.2" X: 558828.3 Y: 304253.8

70m

PL-1992

748/11

Map tiles © Geo-System. Map data © OpenStreetMap  
 openstreetmap.org/copyright

Załącznik nr 10

do uchwały nr V/35/2024

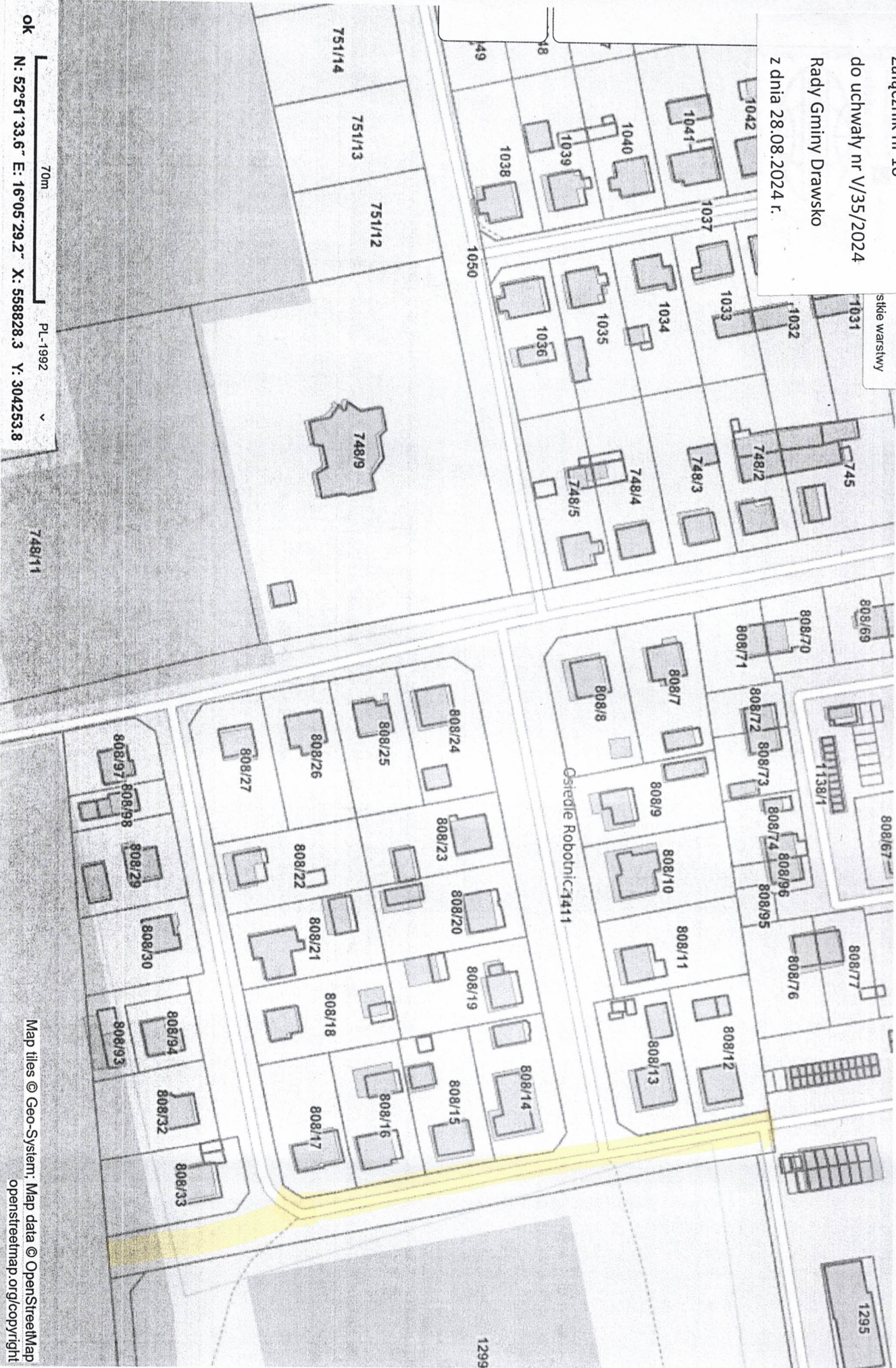
Radny Gminy Drawsko

z dnia 28.08.2024 r.

słkie warstwy

Raport dla działki

Szukaj...




OK N: 52°51'33.6" E: 16°05'29.2" X: 558828.3 Y: 304253.8

Map tiles © Geo-System. Map data © OpenStreetMap  
openstreetmap.org/copyright

Szukaj...

Załącznik nr 11  
do uchwały nr V/35/2024  
Rady Gminy Drawsko  
z dnia 28.08.2024 r.



PL-1992

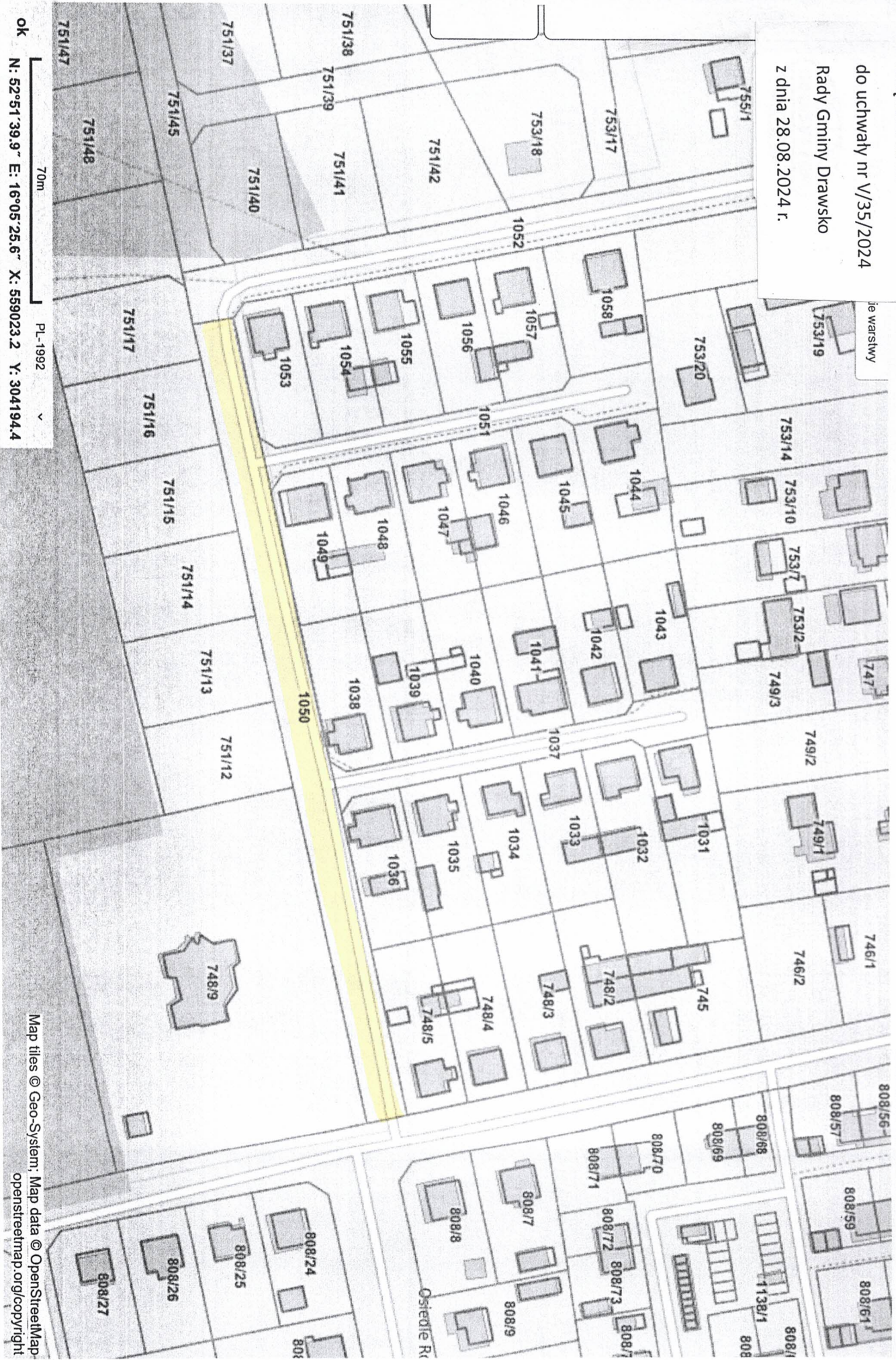
ok N: 52°51'41.6" E: 16°05'20.9" X: 559080.7 Y: 304109.2

Map tiles © Geo-System; Map data © OpenStreetMap  
openstreetmap.org/copyright

Raport dla działki

Szukaj...

Załącznik nr 12  
do uchwały nr V/35/2024  
Rady Gminy Drawsko  
z dnia 28.08.2024 r.



ok N: 52°51'39.9" E: 16°05'25.6" X: 559023.2 Y: 304194.4

70m

PL-1992

Map tiles © Geo-System. Map data © OpenStreetMap-  
openstreetmap.org/copyright

Załącznik nr 13

do uchwały nr V/35/2024

Radny Gminy Drawsko

z dnia 28.08.2024 r.

Raport dla działki

Szukaj...



Załącznik nr 14

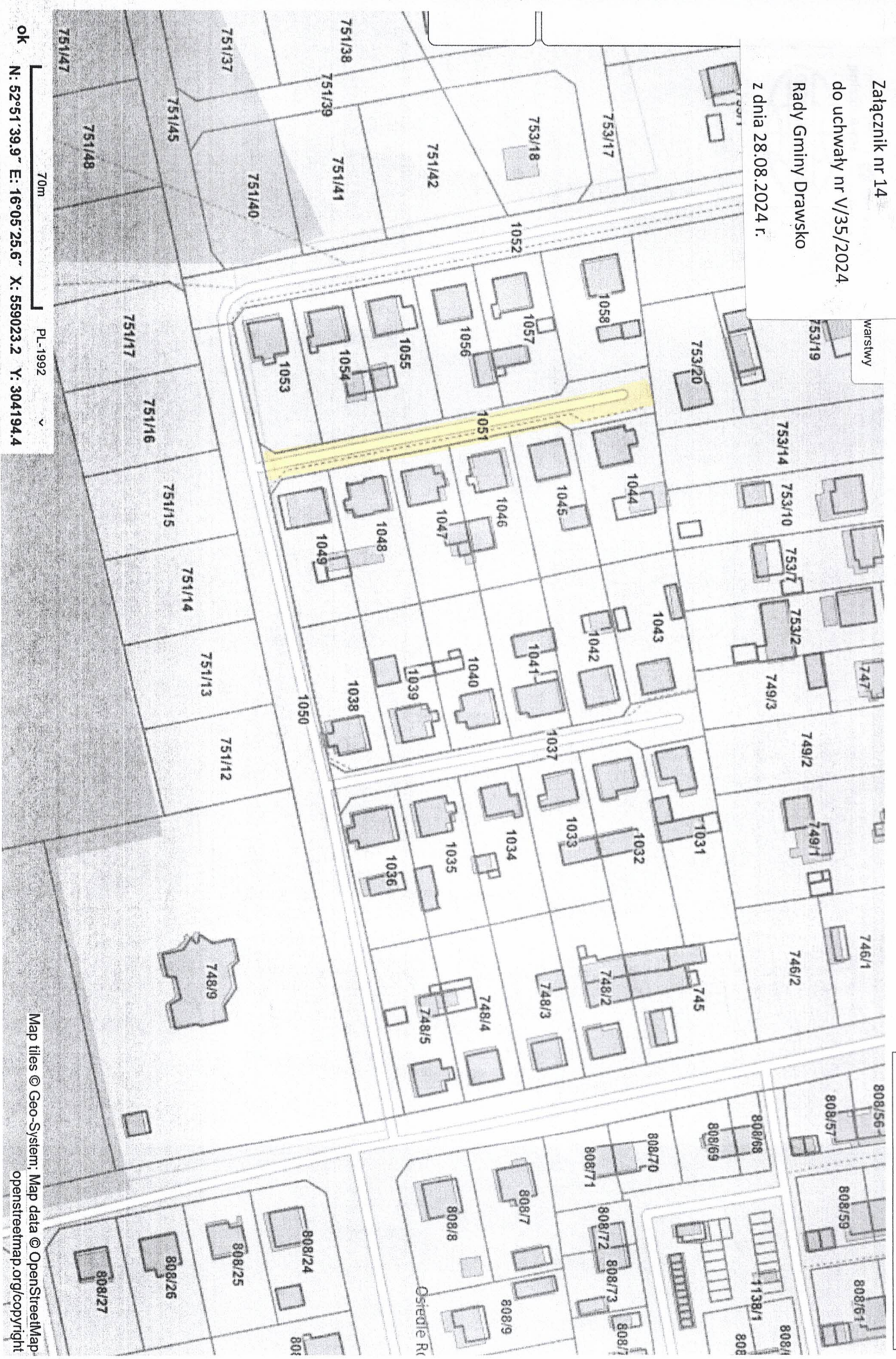
do uchwały nr V/35/2024

Rady Gminy Drawsko

z dnia 28.08.2024 r.

Raport dla działki

Szukaj...



70m PL-1992

OK N: 52°51'39.9" E: 16°05'28.6" X: 559023.2 Y: 304194.4


Map tiles © Geo-System; Map data © OpenStreetMap  
openstreetmap.org/copyright

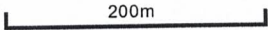


Szukaj...

Załącznik nr 15  
do uchwały nr V/35/2024  
Rady Gminy Drawsko  
z dnia 28.08.2024 r.

warstwy



1  200m PL-1992  
N: 52°51'26.8" E: 16°07'41.7" X: 558518 Y: 306722

Map tiles © Geo-System; Map data © OpenStreetMap  
[openstreetmap.org/copyright](https://openstreetmap.org/copyright)

Szukaj...

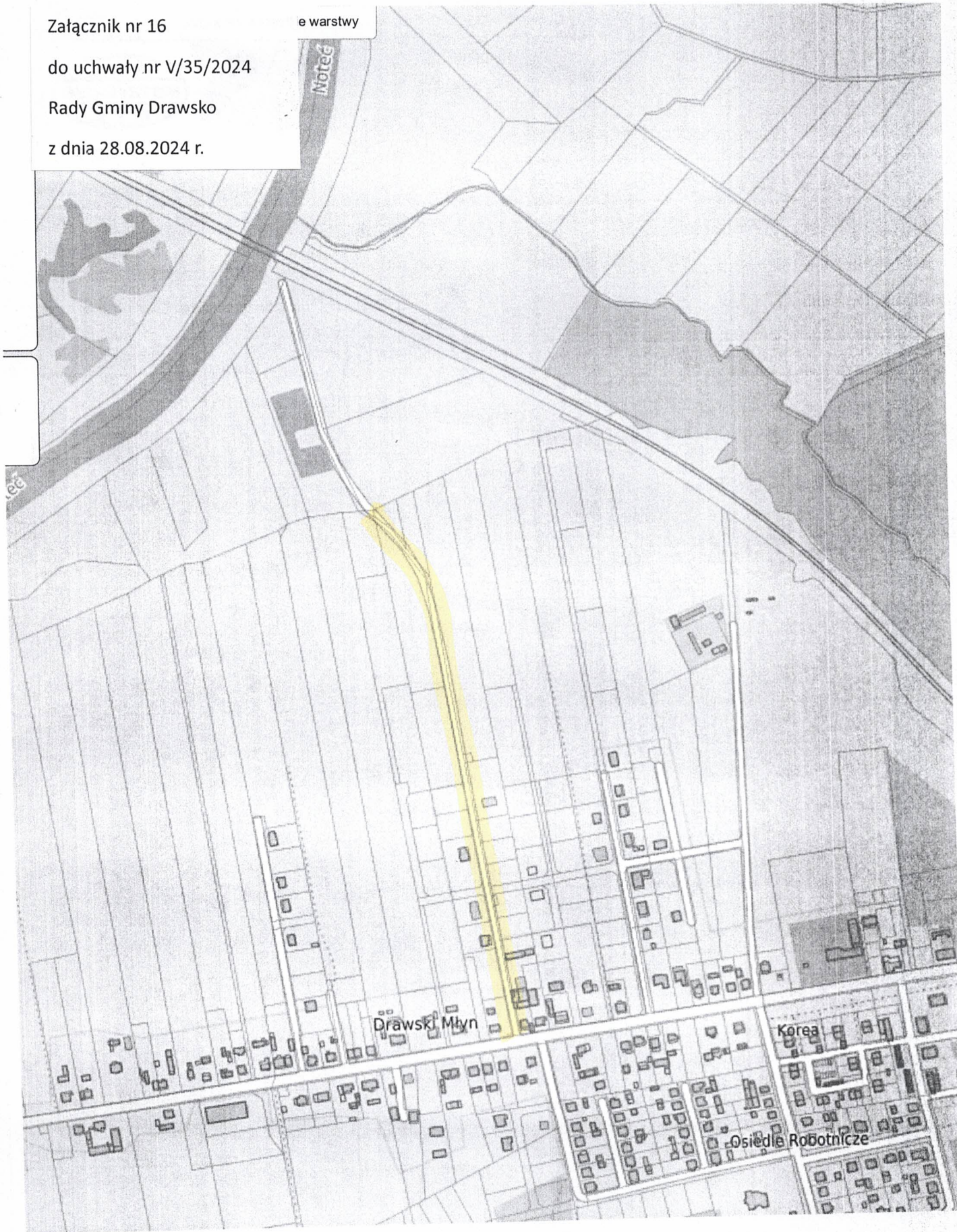
Załącznik nr 16

do uchwały nr V/35/2024

Rady Gminy Drawsko

z dnia 28.08.2024 r.

e warstwy



200m

PL-1992

ok

N: 52°52'21.1" E: 16°06'39.5" X: 560241 Y: 305627

Map tiles © Geo-System; Map data © OpenStreetMap  
openstreetmap.org/copyright

2024-07-23,

Szukaj...

Załącznik nr 17  
do uchwały nr V/35/2024  
Rady Gminy Drawsko  
z dnia 28.08.2024 r.



ok PL-1992  
N: 52°51'57.9" E: 16°05'56.5" X: 559557 Y: 304795

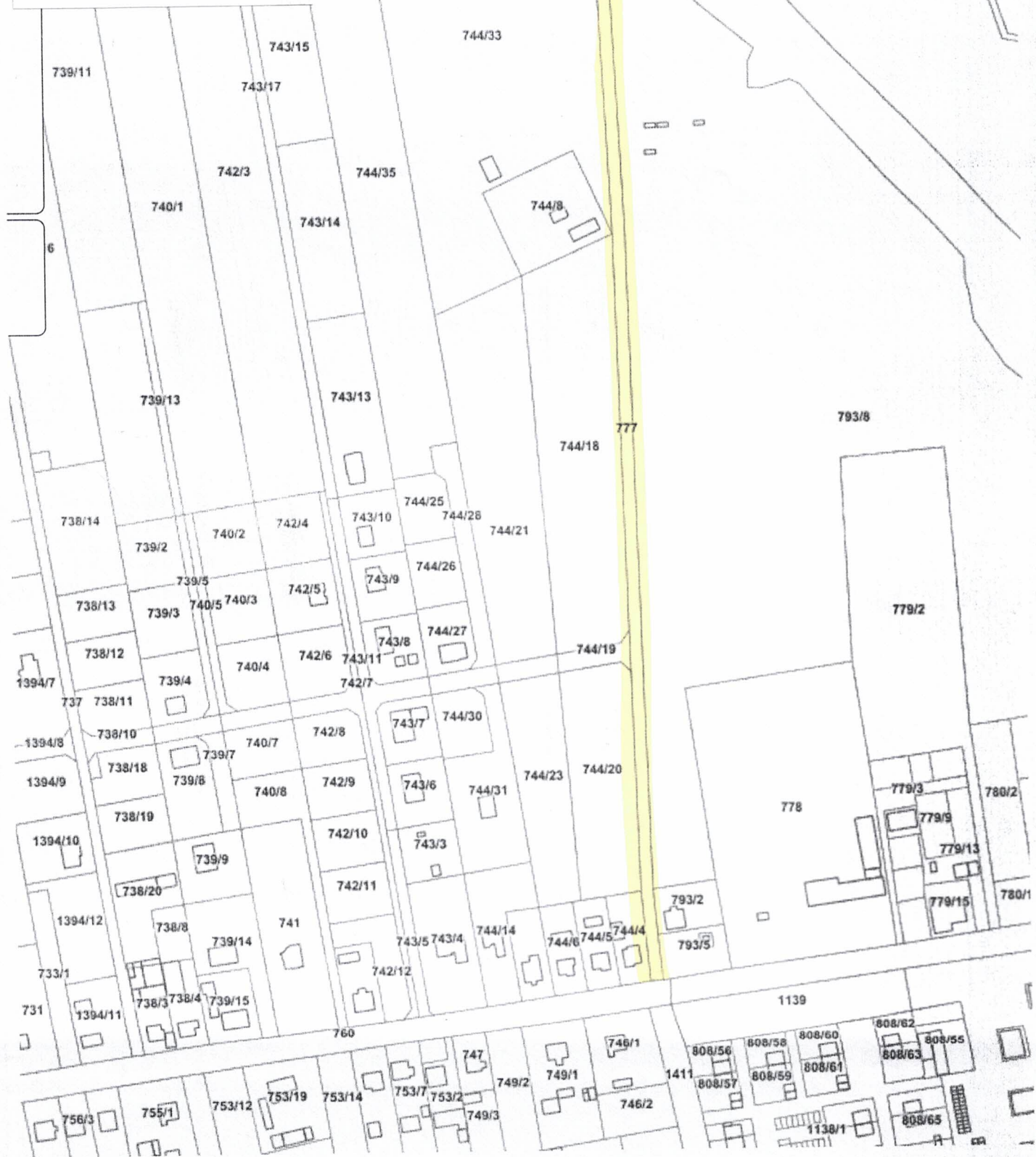
Map tiles © Geo-System; Map data © OpenStreetMap  
openstreetmap.org/copyright

Załącznik nr 18

do uchwały nr V/35/2024

Rady Gminy Drawsko

z dnia 28.08.2024 r.



100m PL-1992  
1 N: 52°52'02.3" E: 16°06'02.3" X: 559688 Y: 304907

Map tiles © Geo-System; Map data © OpenStreetMap  
openstreetmap.org/copyright